

ВЕДОМОСТЬ ЖИЛЫХ И ОБЩЕСТВЕННЫХ ЗДАНИЙ И СООРУЖЕНИЙ

Номер на плане	Наименование и обозначение	Этажность	Кол-во квартир	Площадь, м²			Строительный объем, м³
				застройки	общая нормируемая встроено-пристроенных помещений	общая квартир	
1	26-этажный жилой дом со встроено-пристроенными помещениями общественного назначения	26	300	800,00	530,00	11610,00	68640,00
2	26-этажный жилой дом со встроено-пристроенными помещениями общественного назначения	26	300	800,00	530,00	11610,00	68640,00
3	26-этажный жилой дом со встроено-пристроенными помещениями общественного назначения	26	300	800,00	530,00	11610,00	68640,00
4	Детский сад на 300 мест	3	–	2396,90	3834,94	–	31171,85
5	Подземный паркинг на 100 м/м	1	–	2300,00	2190,00	–	8100,00
5.1	Подземный паркинг на 50 м/м	1	–	1200,00	1140,00	–	4200,00
5.2	Подземный паркинг на 50 м/м	1	–	1200,00	1140,00	–	4200,00
6	Полузаглубленный паркинг на 400 м/м	3	–	3920,00	11200,00	–	41160,00
6.1	Встроенная ТП	1	–	–	–	–	–

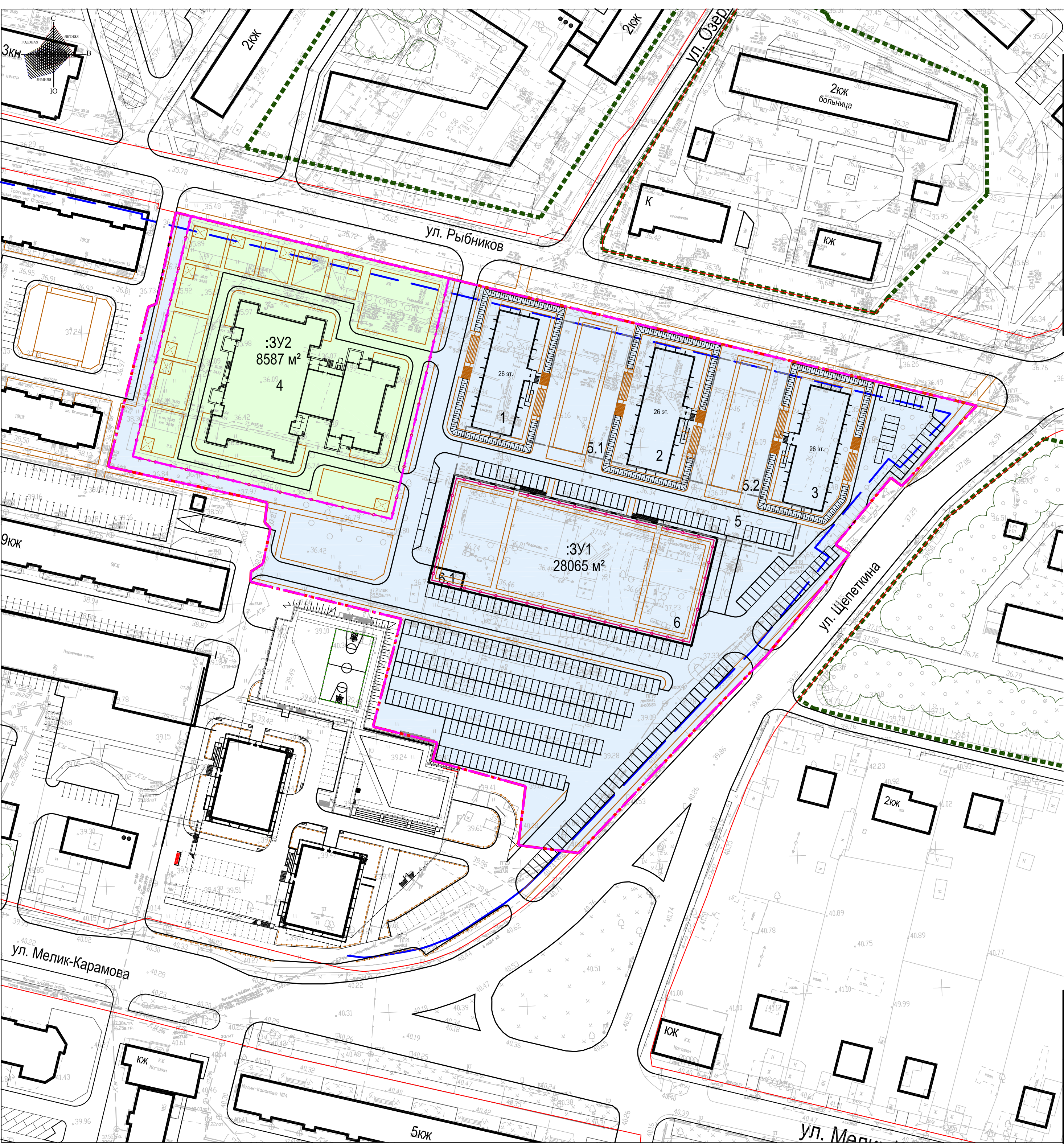
УСЛОВНЫЕ ОБОЗНАЧЕНИЯ:

- Существующие красные линии
- Граница землеотвода
- Границы образуемых земельных участков
- Линия регулирования застройки
- Границы существующих земельных участков
- Проектируемые и существующие здания и сооружения
- Встроенные и пристроенные автостоянки
- X 982136.77
Y 3574171.62

8

Координаты поворотных точек границ земельного участка

						28-02-16-ПМ.2		
						Корректировка проекта планировки микрорайонов территории Юго-Восточной части Восточного жилого района города Сургута и разработка проекта межевания в части земельного участка микрорайона 28		
Изм.	Кол.уч.	Лист	Ндок.	Подпись	Дата	Проект межевания. Часть 2. Графические материалы	Стадия	Лист
ГИП		Ибатуллина			05.16		П	1
Разработал		Ибатуллина			05.16	Чертеж межевания территории. М1:1000	ООО "Атриум-Ф" г. Сургут	



ВЕДОМОСТЬ ЖИЛЫХ И ОБЩЕСТВЕННЫХ ЗДАНИЙ И СООРУЖЕНИЙ

Номер на плане	Наименование и обозначение	Этажность	Кол-во квартир	Площадь, м²			Строительный объем, м³
				застройки	общая нормируемая встроено-присоединенных помещений	общая квартир	
1	26-этажный жилой дом со встроено-присоединенными помещениями общественного назначения	26	300	800,00	530,00	11610,00	68640,00
2	26-этажный жилой дом со встроено-присоединенными помещениями общественного назначения	26	300	800,00	530,00	11610,00	68640,00
3	26-этажный жилой дом со встроено-присоединенными помещениями общественного назначения	26	300	800,00	530,00	11610,00	68640,00
4	Детский сад на 300 мест	3	-	2396,90	3834,94	-	31171,85
5	Подземный паркинг на 100 м/м	1	-	2300,00	2190,00	-	8100,00
5.1	Подземный паркинг на 50 м/м	1	-	1200,00	1140,00	-	4200,00
5.2	Подземный паркинг на 50 м/м	1	-	1200,00	1140,00	-	4200,00
6	Полузаглубленный паркинг на 400 м/м	3	-	3920,00	11200,00	-	41160,00
6.1	Встроенная ТП	1	-	-	-	-	-

УСЛОВНЫЕ ОБОЗНАЧЕНИЯ:

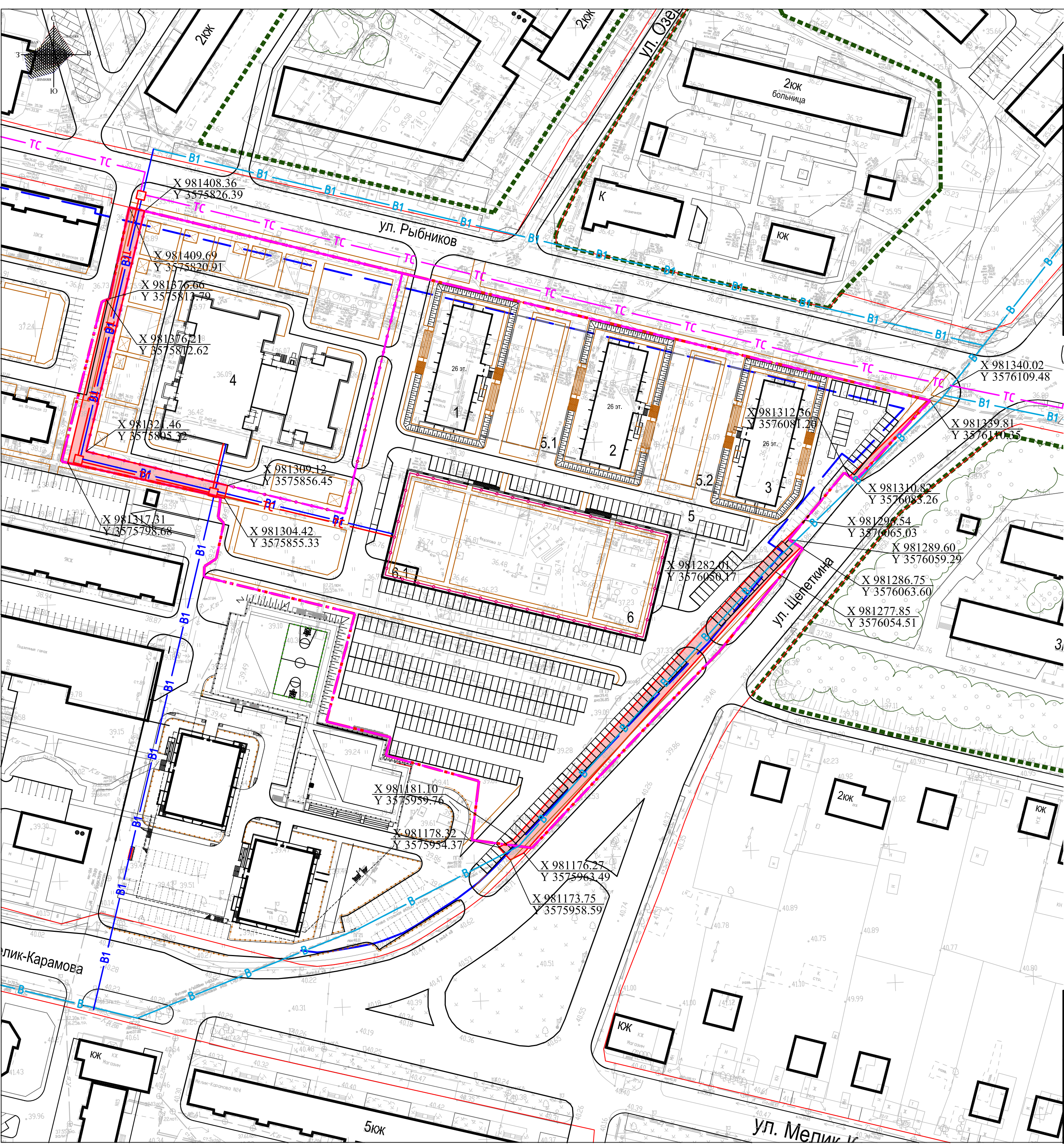
- Существующие красные линии
- Граница землеотвода
- Границы образуемых земельных участков
- Линия регулирования застройки
- Проектируемые и существующие здания и сооружения
- Встроенные и пристроенные автостоянки

Основные виды разрешенного использования:

- Зона застройки многоквартирными жилыми домами (перспективное строительство)
- Территория объектов капитального строительства регионального и местного значения
- :3Y1

Условный номер земельного участка

						28-02-16-ПМ.2		
						Корректировка проекта планировки микрорайонов территории Юго-Восточной части Восточного жилого района города Сургута и разработка проекта межевания в части земельного участка микрорайона 28		
Изм.	Кол.уч.	Лист	Ндок.	Подпись	Дата	Проект межевания. Часть 2. Графические материалы	Стадия	Лист
ГИП		Ибатуллина			05.16		П	2
Разработал		Ибатуллина			05.16	Чертеж функционального зонирования. М1:1000	ООО "Атриум-Ф" г. Сургут	



ВЕДОМОСТЬ ЖИЛЫХ И ОБЩЕСТВЕННЫХ ЗДАНИЙ И СООРУЖЕНИЙ

Номер на плане	Наименование и обозначение	Этажность	Кол-во квартир	Площадь, м²			Строительный объем, м³
				застройки	общая нормируемая встроено-пристроенных помещений	общая квартир	
1	26-этажный жилой дом со встроено-пристроенными помещениями общественного назначения	26	300	800,00	530,00	11610,00	68640,00
2	26-этажный жилой дом со встроено-пристроенными помещениями общественного назначения	26	300	800,00	530,00	11610,00	68640,00
3	26-этажный жилой дом со встроено-пристроенными помещениями общественного назначения	26	300	800,00	530,00	11610,00	68640,00
4	Детский сад на 300 мест	3	–	2396,90	3834,94	–	31171,85
5	Подземный паркинг на 100 м/м	1	–	2300,00	2190,00	–	8100,00
5.1	Подземный паркинг на 50 м/м	1	–	1200,00	1140,00	–	4200,00
5.2	Подземный паркинг на 50 м/м	1	–	1200,00	1140,00	–	4200,00
6	Полузаглубленный паркинг на 400 м/м	3	–	3920,00	11200,00	–	41160,00
6.1	Встроенная ТП	1	–	–	–	–	–

УСЛОВНЫЕ ОБОЗНАЧЕНИЯ:

- Существующие красные линии
- Граница землеотвода
- Границы образуемых земельных участков
- Линия регулирования застройки
- Проектируемые и существующие здания и сооружения
- Встроенные и пристроенные автостоянки
- ТС

Ранее запроектированные сети теплоснабжения
- ТС

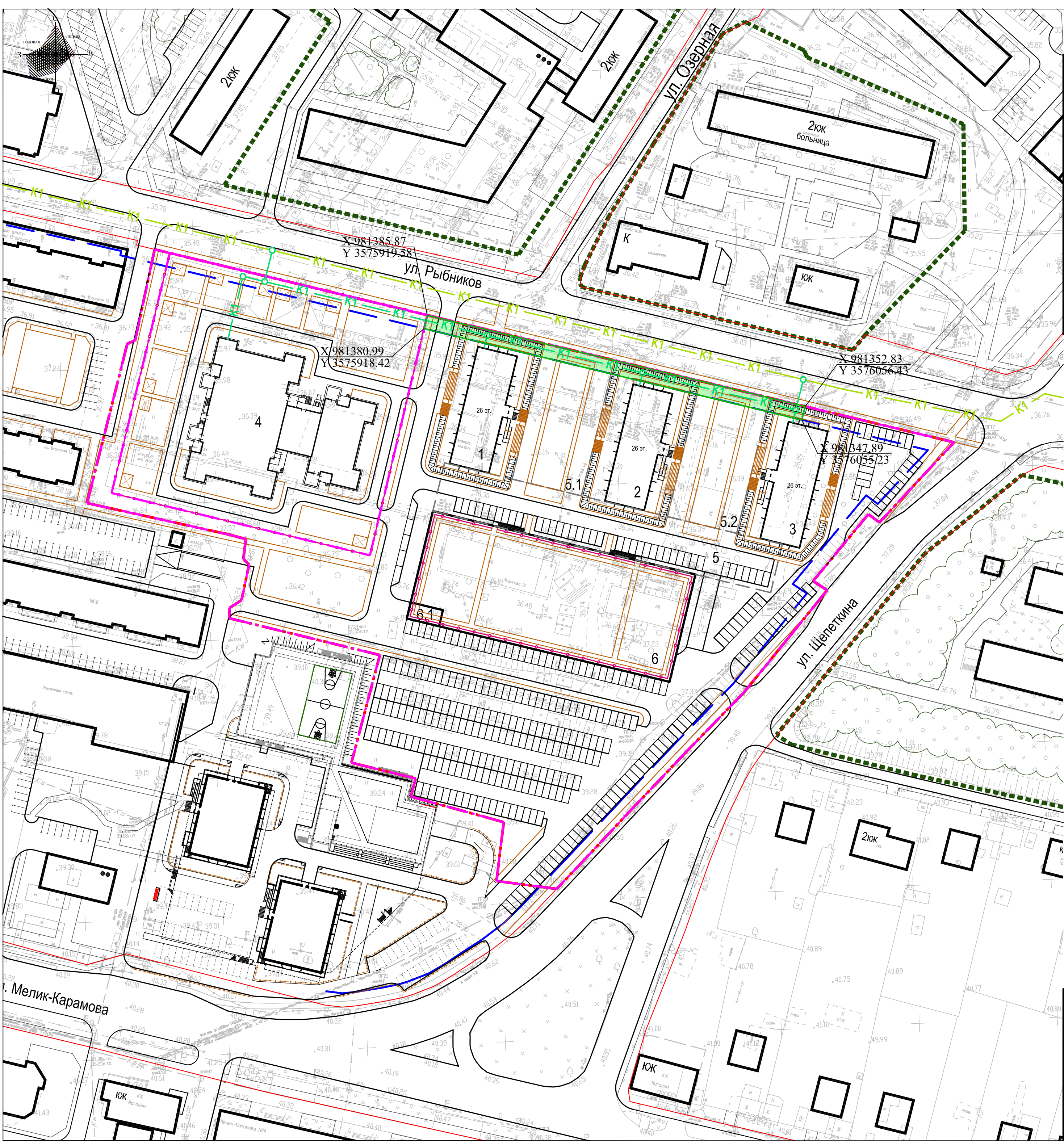
Проектируемые сети теплоснабжения
- В

Существующие сети водоснабжения
- В1

Ранее запроектированные сети водоснабжения
- В1

Проектируемые сети водоснабжения
- Охранная зона территории для эксплуатации инженерных коммуникаций тепловодоснабжения, водоснабжения и попутного дренажа – 3 м (сервитут)

						28-02-16-ПМ.2		
						Корректировка проекта планировки микрорайонов территории Юго-Восточной части Восточного жилого района города Сургута и разработка проекта межевания в части земельного участка микрорайона 28		
Изм.	Кол.уч.	Лист	Ндок.	Подпись	Дата	Проект межевания. Часть 2. Графические материалы	Стадия	Лист
ГИП		Ибатуллина			05.16		П	3
Разработал		Ибатуллина			05.16	Чертеж границы зон действия публичных сервитутов сетей тепловодоснабжения. М1:1000	ООО “Атриум-Ф” г. Сургут	



ВЕДОМОСТЬ ЖИЛЫХ И ОБЩЕСТВЕННЫХ ЗДАНИЙ И СООРУЖЕНИЙ

Номер на плане	Наименование и обозначение	Этажность	Кол-во квартир	Площадь, м²			Строительный объем, м³
				застройки	общая нормируемая встроенно-пристроенных помещений	общая квартир	
1	26-этажный жилой дом со встроенно-пристроенными помещениями общественного назначения	26	300	800,00	530,00	11610,00	68640,00
2	26-этажный жилой дом со встроенно-пристроенными помещениями общественного назначения	26	300	800,00	530,00	11610,00	68640,00
3	26-этажный жилой дом со встроенно-пристроенными помещениями общественного назначения	26	300	800,00	530,00	11610,00	68640,00
4	Детский сад на 300 мест	3	–	2396,90	3834,94	–	31171,85
5	Подземный паркинг на 100 м/м	1	–	2300,00	2190,00	–	8100,00
5.1	Подземный паркинг на 50 м/м	1	–	1200,00	1140,00	–	4200,00
5.2	Подземный паркинг на 50 м/м	1	–	1200,00	1140,00	–	4200,00
6	Полузаглубленный паркинг на 400 м/м	3	–	3920,00	11200,00	–	41160,00
6.1	Встроенная ТП	1	–	–	–	–	–

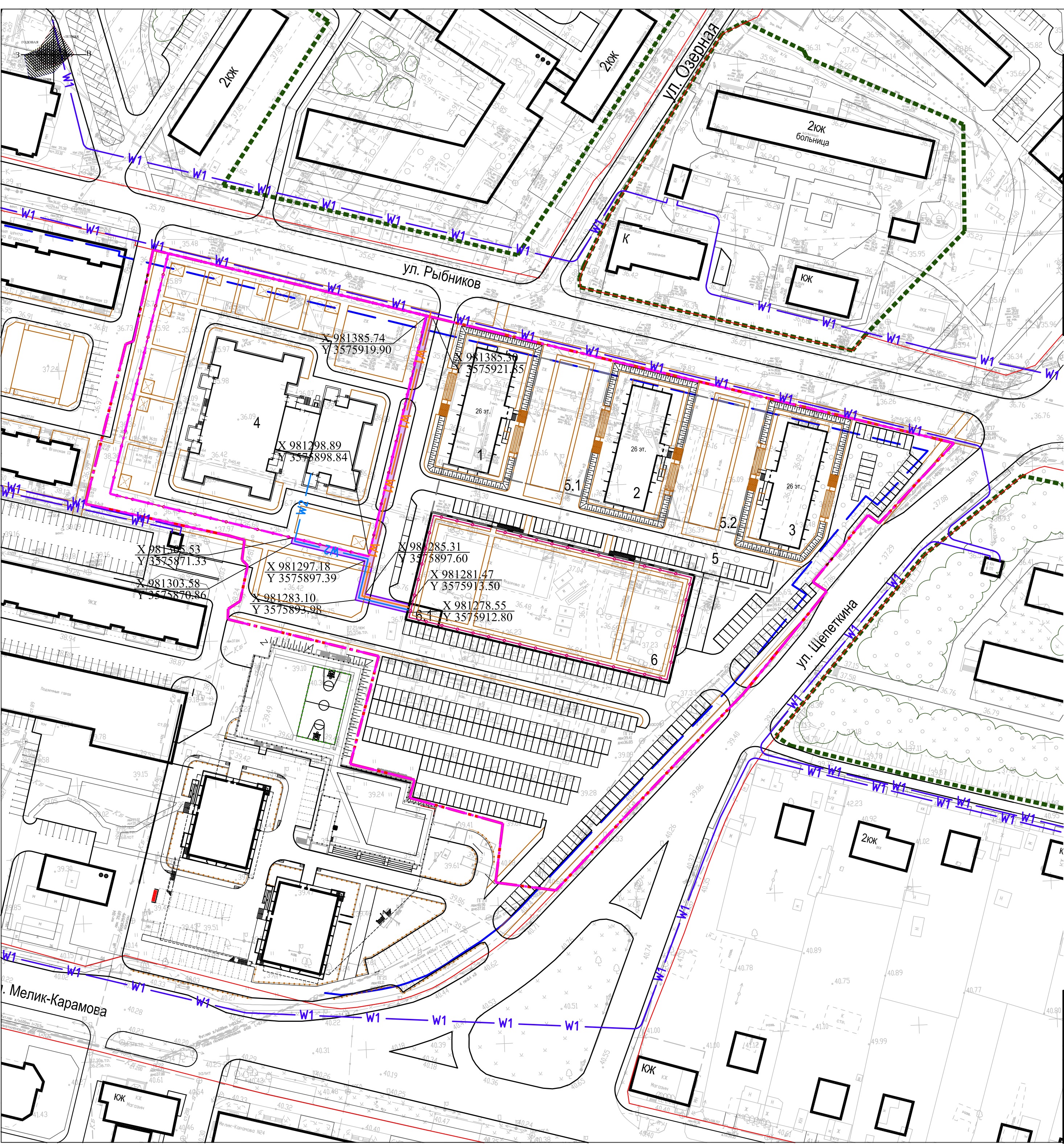
УСЛОВНЫЕ ОБОЗНАЧЕНИЯ:

- Существующие красные линии
- Граница землеотвода
- Границы образуемых земельных участков
- Линия регулирования застройки
- Проектируемые и существующие здания и сооружения
- Встроенные и пристроенные адмостоянки
- K1

Ранее запроектированные сети канализации
- K1

Проектируемые сети канализации
- Охранная зона территории для эксплуатации инженерных коммуникаций бытовой канализации – 3 м (сервитут)

						28-02-16-ПМ.2		
						Корректировка проекта планировки микрорайонов территории Юго-Восточной части Восточного жилого района города Сургута и разработка проекта межевания в части земельного участка микрорайона 28		
Изм.	Кол.уч.	Лист	Ндок.	Подпись	Дата	Проект межевания. Часть 2. Графические материалы	Стадия	Лист
ГИП		Ибатуллина			05.16		П	4
Разработал		Ибатуллина			05.16	Чертеж границы зон действия публичных сервитутов сетей бытовой канализации. М1:1000	ООО "Атриум-Ф" г. Сургут	



ВЕДОМОСТЬ ЖИЛЫХ И ОБЩЕСТВЕННЫХ ЗДАНИЙ И СООРУЖЕНИЙ

Номер на плане	Наименование и обозначение	Этажность	Кол-во квартир	Площадь, м²			Строительный объем, м³
				застройки	общая нормируемая встроено-присоединенных помещений	общая квартир	
1	26-этажный жилой дом со встроено-присоединенными помещениями общественного назначения	26	300	800,00	530,00	11610,00	68640,00
2	26-этажный жилой дом со встроено-присоединенными помещениями общественного назначения	26	300	800,00	530,00	11610,00	68640,00
3	26-этажный жилой дом со встроено-присоединенными помещениями общественного назначения	26	300	800,00	530,00	11610,00	68640,00
4	Детский сад на 300 мест	3	-	2396,90	3834,94	-	31171,85
5	Подземный паркинг на 100 м/м	1	-	2300,00	2190,00	-	8100,00
5.1	Подземный паркинг на 50 м/м	1	-	1200,00	1140,00	-	4200,00
5.2	Подземный паркинг на 50 м/м	1	-	1200,00	1140,00	-	4200,00
6	Полузаглубленный паркинг на 400 м/м	3	-	3920,00	11200,00	-	41160,00
6.1	Встроенная ТП	1	-	-	-	-	-

УСЛОВНЫЕ ОБОЗНАЧЕНИЯ:

- Существующие красные линии
- Граница землеотвода
- Границы образуемых земельных участков
- Линия регулирования застройки
- Проектируемые и существующие здания и сооружения
- Встроенные и пристроенные автостоянки
- W1

Раннее запроектированные сети электроснабжения 10 кВ
- W1

Проектируемые сети электроснабжения 10 кВ
- W2

Проектируемые сети электроснабжения 0,4 кВ
- Охранная зона территории для эксплуатации инженерных коммуникаций сетей кабельных линий 0,4 и 10 кВ – 1 м от крайнего кабеля (сервитут)

						28-02-16-ПМ.2		
						Корректировка проекта планировки микрорайонов территории Юго-Восточной части Восточного жилого района города Сургута и разработка проекта межевания в части земельного участка микрорайона 28		
Изм.	Кол.уч.	Лист	Ндок.	Подпись	Дата	Проект межевания. Часть 2. Графические материалы	Стадия	Лист
ГИП		Ибатуллина			05.16		П	5
Разработал		Ибатуллина			05.16	Чертеж границы зон действия публичных сервитутов сетей электроснабжения. М1:1000	ООО "Атриум-Ф" г. Сургут	